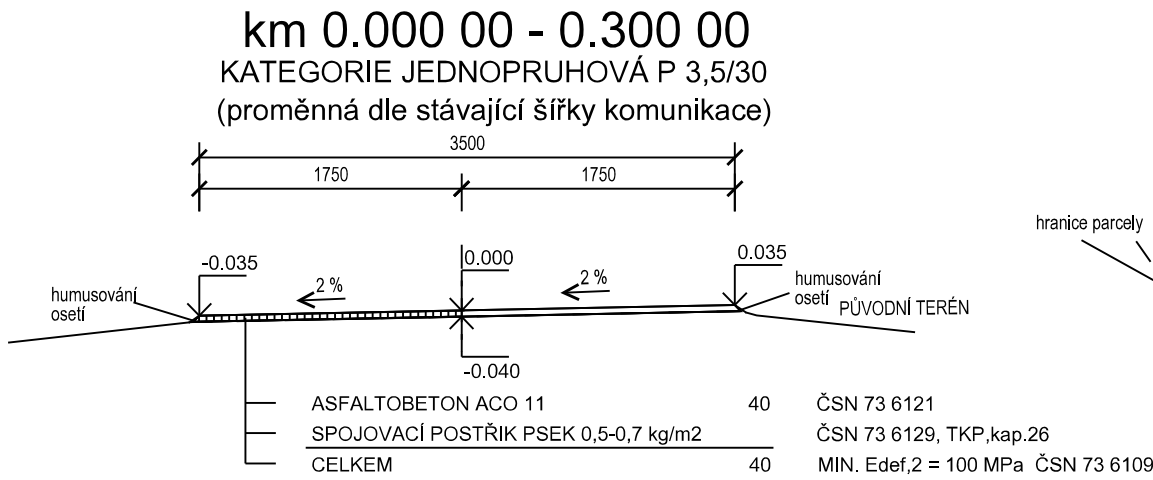
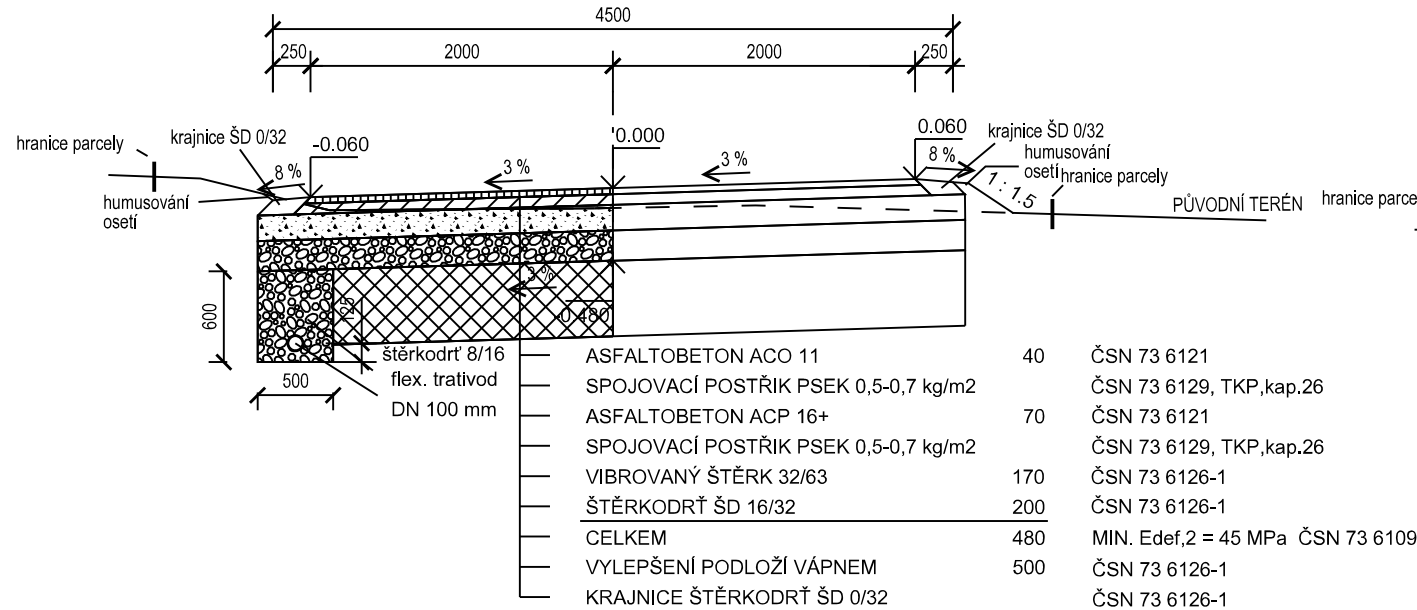


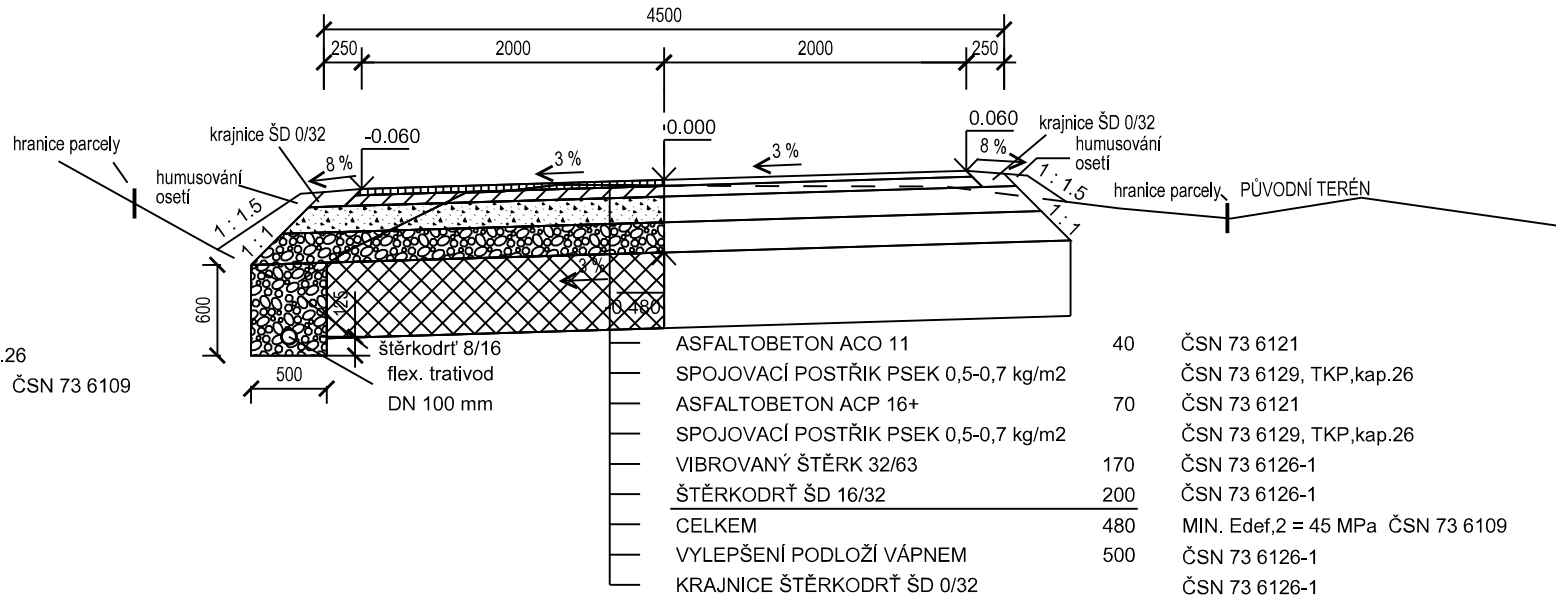
VZOROVÉ PŘÍČNÉ ŘEZY ZPEVNĚNÉ POLNÍ CESTY C2b 1 : 50



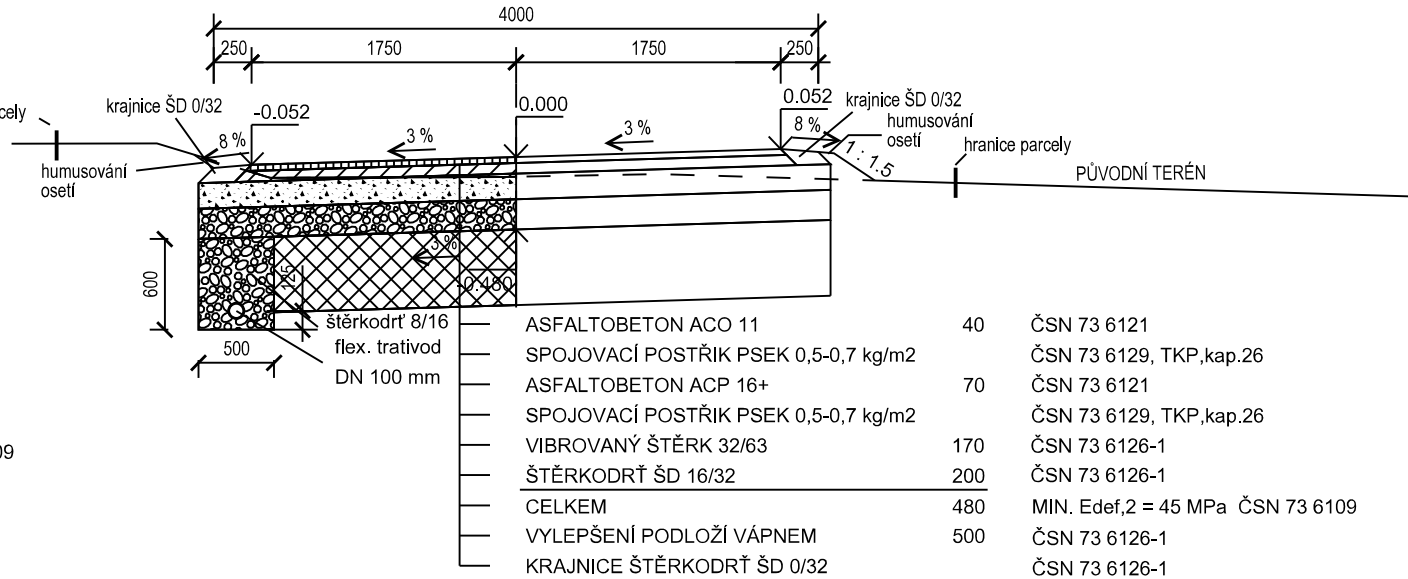
km 0.450 00 - 0.465 00
km 0.480 00 - 0.496 00
km 1.840 00 - 1.938 30
KATEGORIE JEDNOPRUHOVÁ P 4,5/30 S TRATIVODEM
DRÉN VLEVO



km 0.300 00 - 0.450 00
km 0.496 00 - 1.840 00
KATEGORIE JEDNOPRUHOVÁ P 4,5/30 S TRATIVODEM
DRÉN VLEVO



km 0.465 00 - 0.480 00
KATEGORIE JEDNOPRUHOVÁ P 4,0/30 S TRATIVODEM
DRÉN VLEVO



Veškeré inženýrské sítě jsou v PD uvedeny orientačně, před zahájením stavby musí být vytyčeny v předstihu dle požadavku jednotlivých správců sítí !

VYPRACOVAL	ZODP. PROJ.	ODP. ZAST	Hanousek s.r.o. Barákova 41, Prostějov IČO: 29186404 tel. 582 331 013, 777 623 608 e-mail: hanousek.pv@centrum.cz		
Ing. Jan Krč	Ing. Miroslav Lošťák	Ing. František Hanousek			
OBEC, k.ú.:		Stará Ves nad Ondřejnicí			
KRAJ, OBEC s rozš.pús.:		Moravskoslezský kraj, Ostrava		ZAK. ČÍSLO	24/18
OBJEDNATEL:		Česká republika - Státní pozemkový úřad, Krajský pozemkový úřad pro Moravskoslezský kraj Pobočka Frýdek-Místek		ARCH. ČÍSLO	190/1
AKCE:		Realizace společných zařízení v k. ú. Stará Ves n. O. - I. etapa SO 01 Polní cesta C2b		DATUM	březen 2019
				MĚŘITKO	1 : 50
				SOUŘ. SYSTÉMY	S-JTSK, Bpv
				STUPEŇ	DSP
PŘÍLOHA:		Vzorové příčné řezy polní cesty C2b		Č. PŘÍLOHY	Č. KOPIE
				D.1.5.	1